Kasvupaikat kangasmailla ja soilla

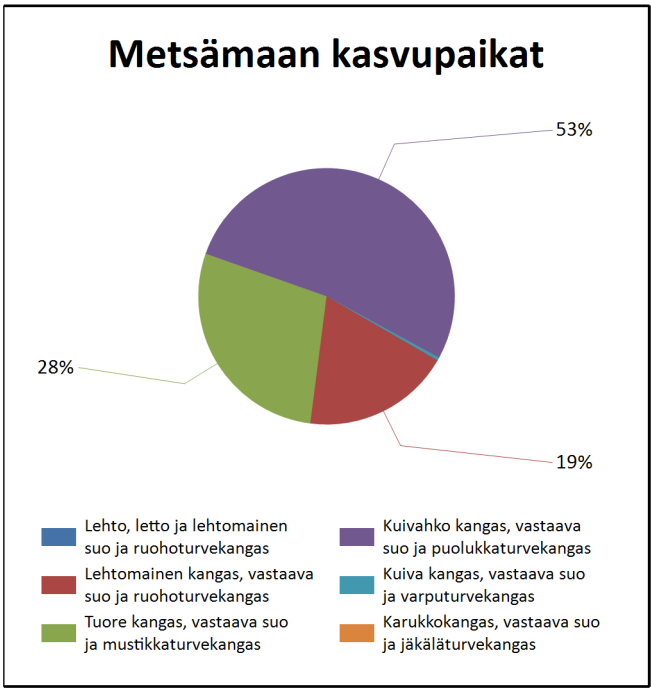

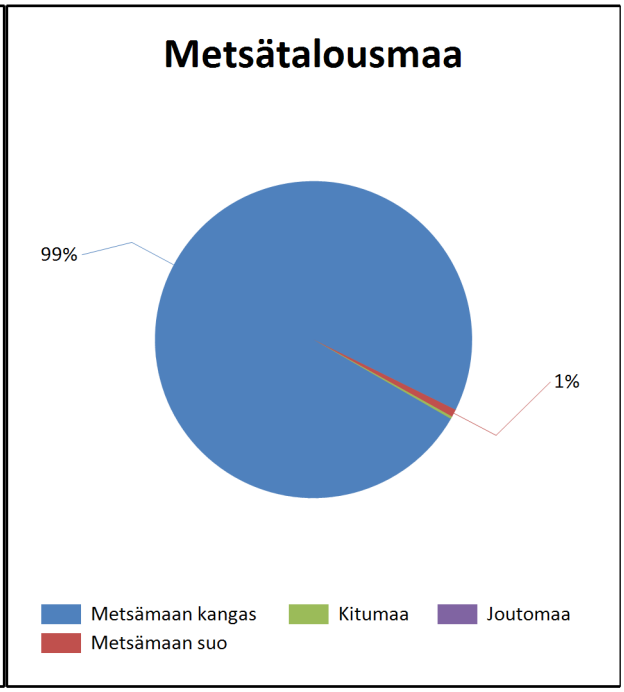

	Kangasmaat, ha	Suot, ha	Yhteensä, ha
Metsämaan kasvupaikat			
Lehto, letto ja lehtomainen suo ja ruohoturvekangas			0,0
Lehtomainen kangas, vastaava suo ja ruohoturvekangas	8,9		8,9
Tuore kangas, vastaava suo ja mustikkaturvekangas	13,5		13,5
Kuivahko kangas, vastaava suo ja puolukkaturvekangas	24,6	0,4	25,0
Kuiva kangas, vastaava suo ja varputurvekangas	0,2		0,2
Karukkokangas, vastaava suo ja jäkäläturvekangas			0,0
Metsämaa yhteensä	47,2	0,4	47,6
Kitu- ja joutomaan kasvupaikat			
Kalliomaa ja hietikko	0,0	0,0	0,0
Lakimetsä ja tunturi	0,0	0,0	0,0
Kitumaa	0,1		0,1
Joutomaa	0,0		0,0
Metsätalousmaa yhteensä	**47,3**	**0,4**	**47,7**

Tällä sivulla esitetyt pinta-alat eivät sisällä teiden, sähkölinjojen ym. kohteiden alle jäävää metsäpinta-alaa.

Kehitysluokat

Puuston keski-ikä metsämaalla 47 vuotta.

Puuston keskitilavuus metsämaalla 103 m³/ha.

Puuston kokonaistilavuus metsämaalla 4 920 m³.

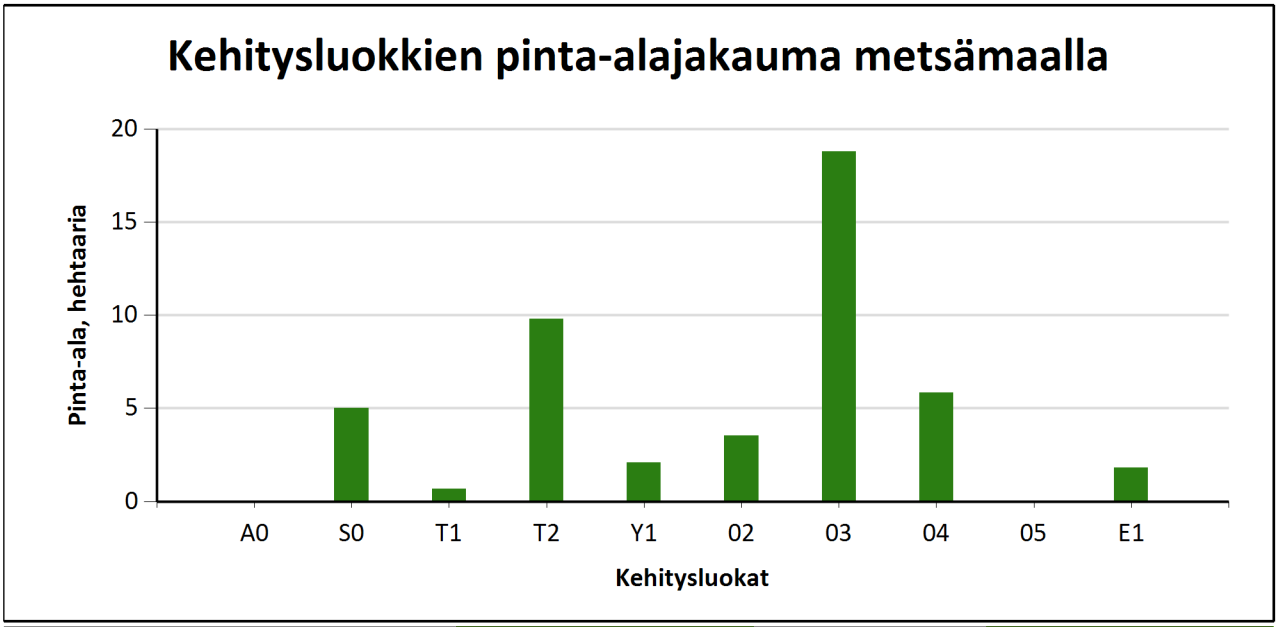

Metsämaan kehitysluokat	Pinta-ala ha	Pinta-ala %	Keski-ikä, vuotta	Puuston keskitilavuus, m³/ha
A0 - Aukea		%		
S0 - Siemenpuumetsikkö	5,0	10,5 %	83	37
T1 - Taimikko alle 1,3 m	0,7	1,4 %	2	0
T2 - Taimikko yli 1,3 m	9,8	20,6 %	4	1
Y1 - Ylispuustoinen taimikko	2,1	4,4 %	60	72
02 - Nuori kasvatusmetsikkö	3,5	7,4 %	29	72
03 - Varttunut kasvatusmetsikkö	18,8	39,5 %	52	158
04 - Uudistuskypsä metsikkö	5,8	12,3 %	78	203
05 - Suojuspuumetsikkö		%		
E1 - Eri-ikäisrakenteinen metsikkö	1,8	3,8 %	51	87
Metsämaa yhteensä	**47,6**	**100,0%**	**47**	**103**
Kitumaa	0,1		48	8
Joutomaa				
Muu metsätalousmaa				
Metsätalousmaa yhteensä:	**47,7**			

Tällä sivulla esitetyt pinta-alat eivät sisällä teiden, sähkölinjojen ym. kohteiden alle jäävää metsäpinta-alaa.

Ikäluokat metsä- ja kitumaalla

Puuston keski-ikä metsä- ja kitumaalla: 47 vuotta

Puuston keskitilavuus metsä- ja kitumaalla: 108 m³/ha

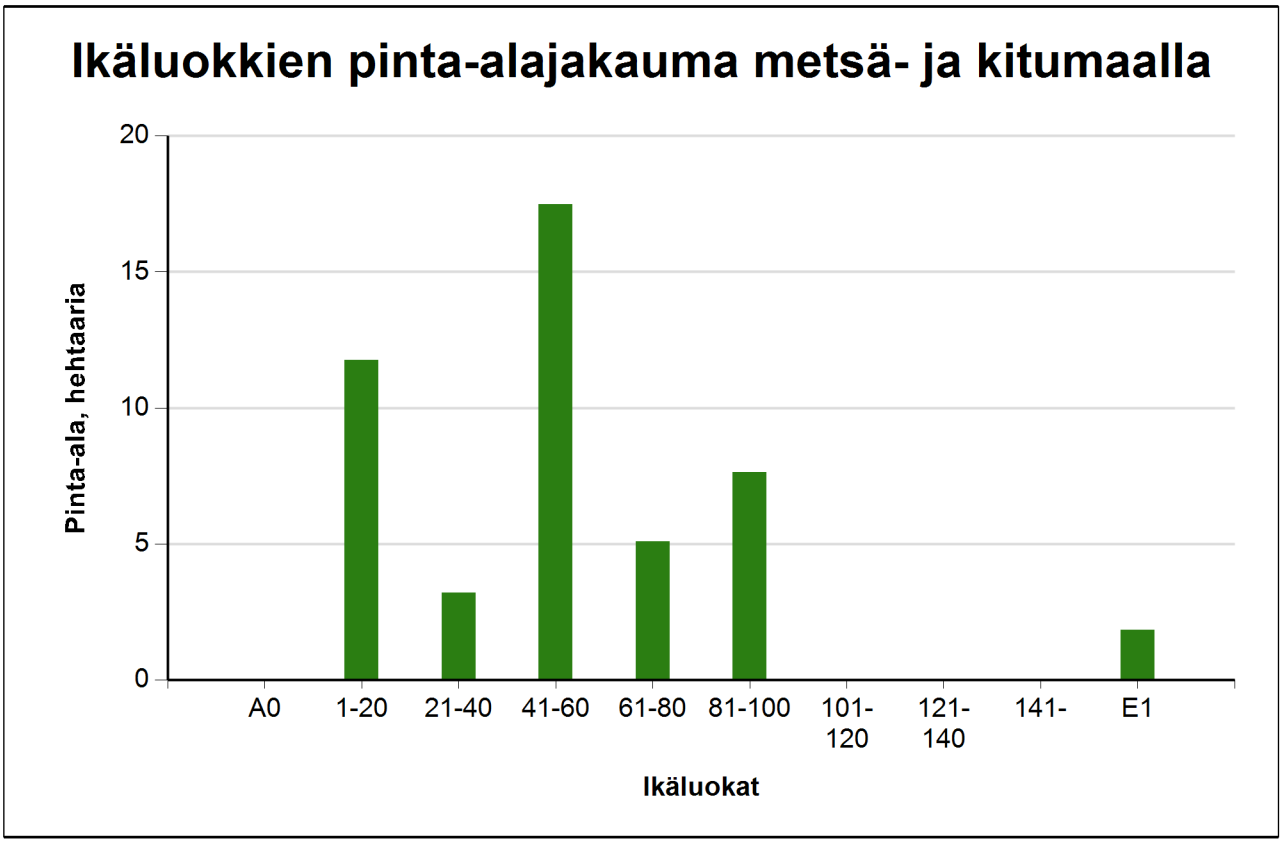

Ikäluokat	Pinta-ala ha	%
A0 - Aukea		%
1-20	11,8	24,6 %
21-40	3,2	6,7 %
41-60	17,5	38,1 %
61-80	5,1	10,7 %
81-100	7,6	16,0 %
101-120		%
121-140		%
141-		%
E1 - Eri-ikäisrakenteinen metsikkö	1,8	3,8 %
Yhteensä:	47,0	100,0 %

Tällä sivulla esitetyt pinta-alat eivät sisällä teiden, sähkölinjojen ym. kohteiden alle jäävää metsäpinta-alaa.

Puustotietojen yhteenveto vuonna *2026*

Suunnitelman kokonaispuusto vuonna 2026 on 4921 m³, eli keskimäärin 103 m³/ha metsätalousmaalla

Tukkipuuta yhteensä:	**2188 m³ , eli 44 % tilan kokonaispuustosta.**
Kuitupuuta yhteensä:	**2587 m³ , eli 53 % tilan kokonaispuustosta.**
Muuta runkopuuta yhteensä:	**108 m³ , eli 2 % tilan kokonaispuustosta.**

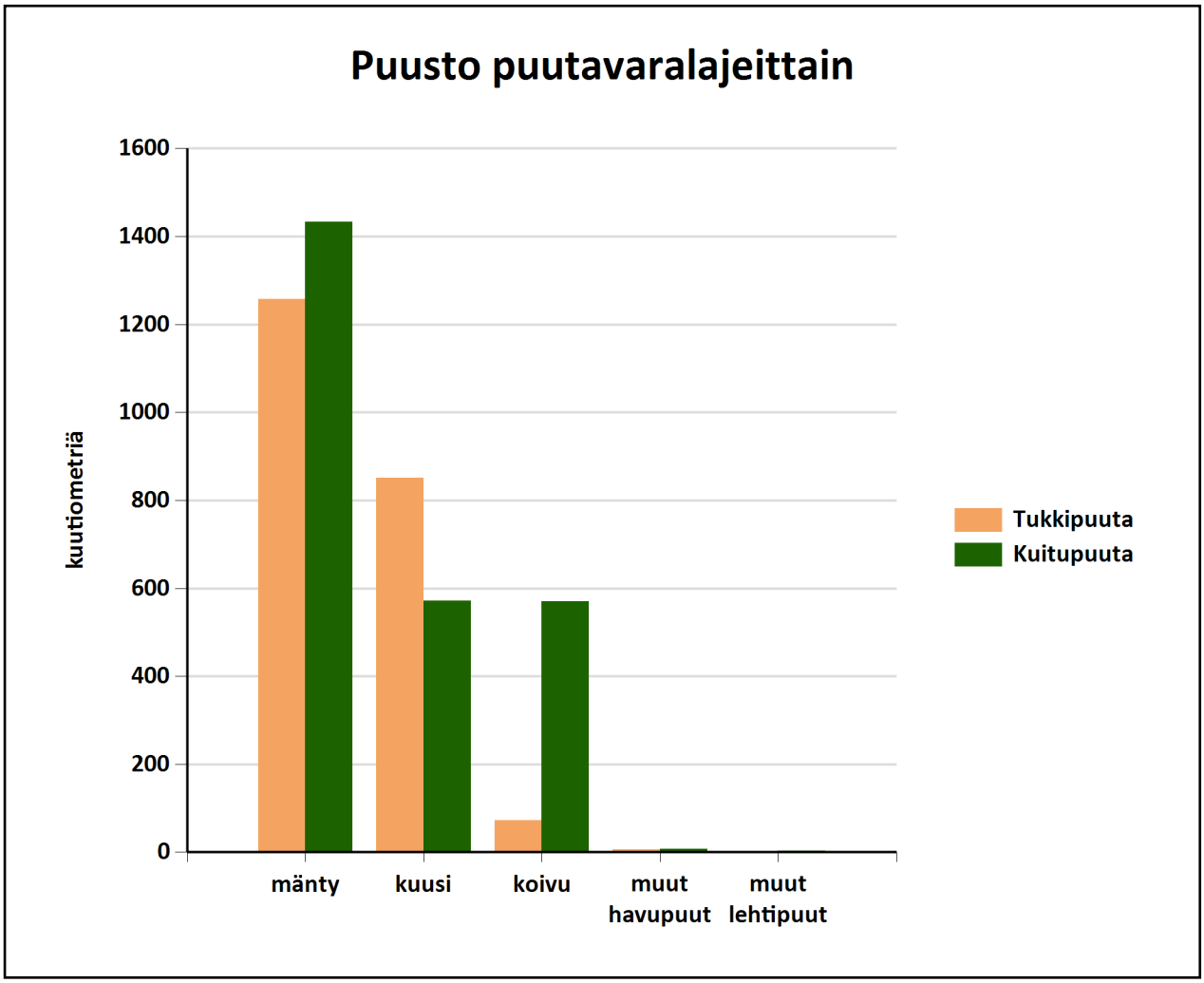

Metsämaan kehitysluokat	Pinta-ala, ha	Ainespuusto puulajeittain, m³					Yhteensä, m³
		mänty	kuusi	koivu	muut havupuut	muut lehtipuut	
A0 - Aukea							
S0 - Siemenpuumetsikkö	5,0	174	2				**175**
Y1 - Ylispuustoinen taimikko	2,1						
Taimikot			73	3			**76**
Ylispuustot		59		10			**69**
T1 - Taimikko alle 1,3 m	0,7			0			**0**
T2 - Taimikko yli 1,3 m	9,8	0	0	0			**0**
02 - Nuori kasvatusmetsikkö	3,5	41	107	75		0	**223**
03 - Varttunut kasvatusmetsikkö	18,8	1940	600	368			**2908**
04 - Uudistuskypsä metsikkö	5,8	425	591	145	8	4	**1174**
05 - Suojuspuumetsikkö							
E1 - Eri-ikäisrakenteinen metsikkö	1,8	51	52	40	6		**149**
Metsämaa yhteensä:	**47,6**	**2689**	**1424**	**642**	**14**	**4**	**4774**
Tukkipuuston osuus metsämaalla, %		***46***	***58***	***10***	***48***	***8***	***44***
Kitumaa	0,1			0			**0**
Joutomaa							
Muu metsätalousmaa							
Metsätalousmaa yhteensä:	**47,7**	**2689**	**1424**	**642**	**14**	**4**	**4774**

Yllä oleva taulukko sisältää ainespuuston, eli tukki- ja kuitupuun

	1:4000	KAJAANIN METSÄPALVELU
Kiinteistö: Suovunsalo – palsta 1/2 297-410-22-66		Koordinaatisto ETRS-TM35FIN Keskipiste (521909, 6976581) Tulostettu 9.11.2026

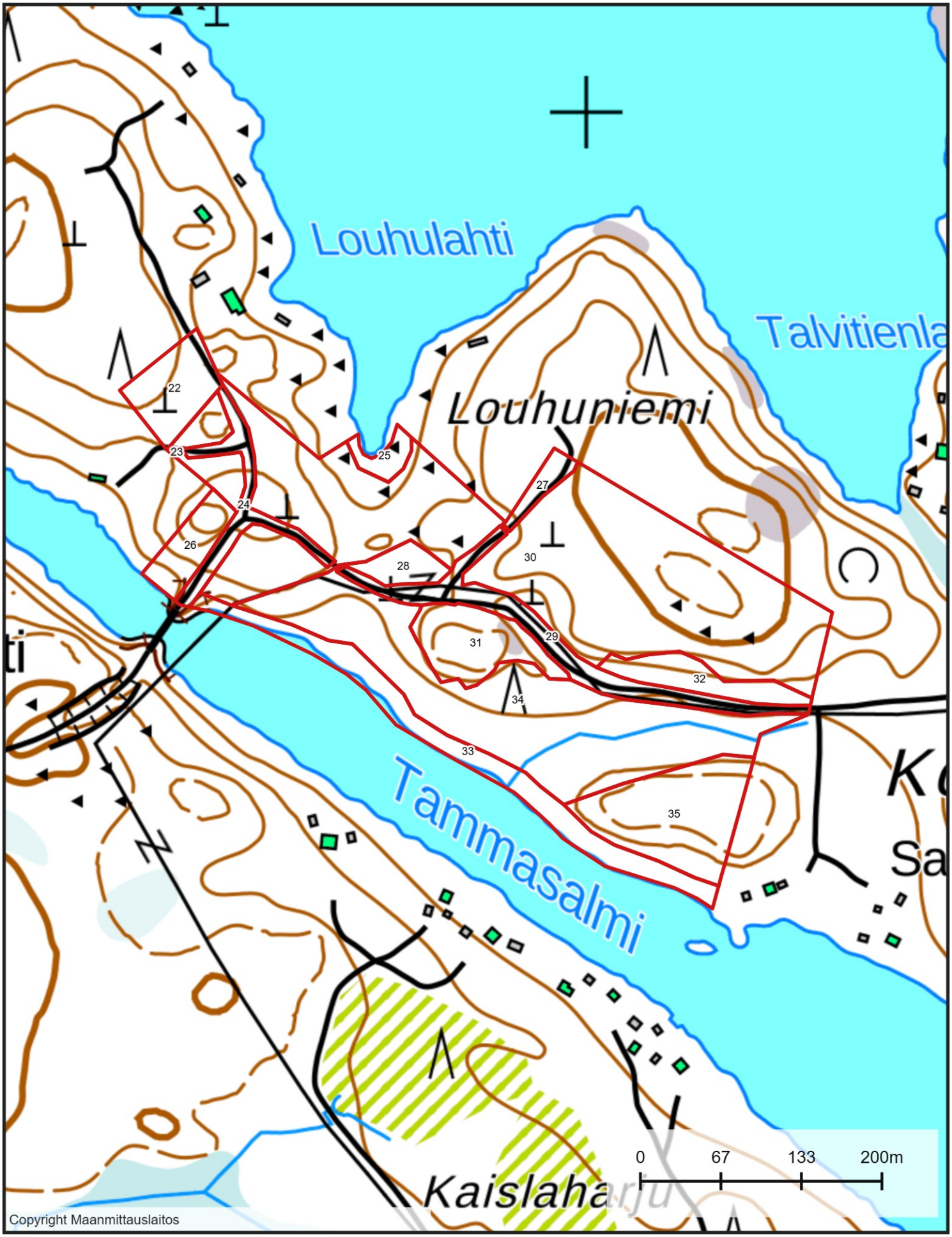

	1:5000	KAJAANIN METSÄPALVELU
Kiinteistö: Suovunsalo – palsta 2/2 297-410-22-66		Koordinaatisto ETRS-TM35FIN Keskipiste (522784, 6976329) Tulostettu 9.11.2026

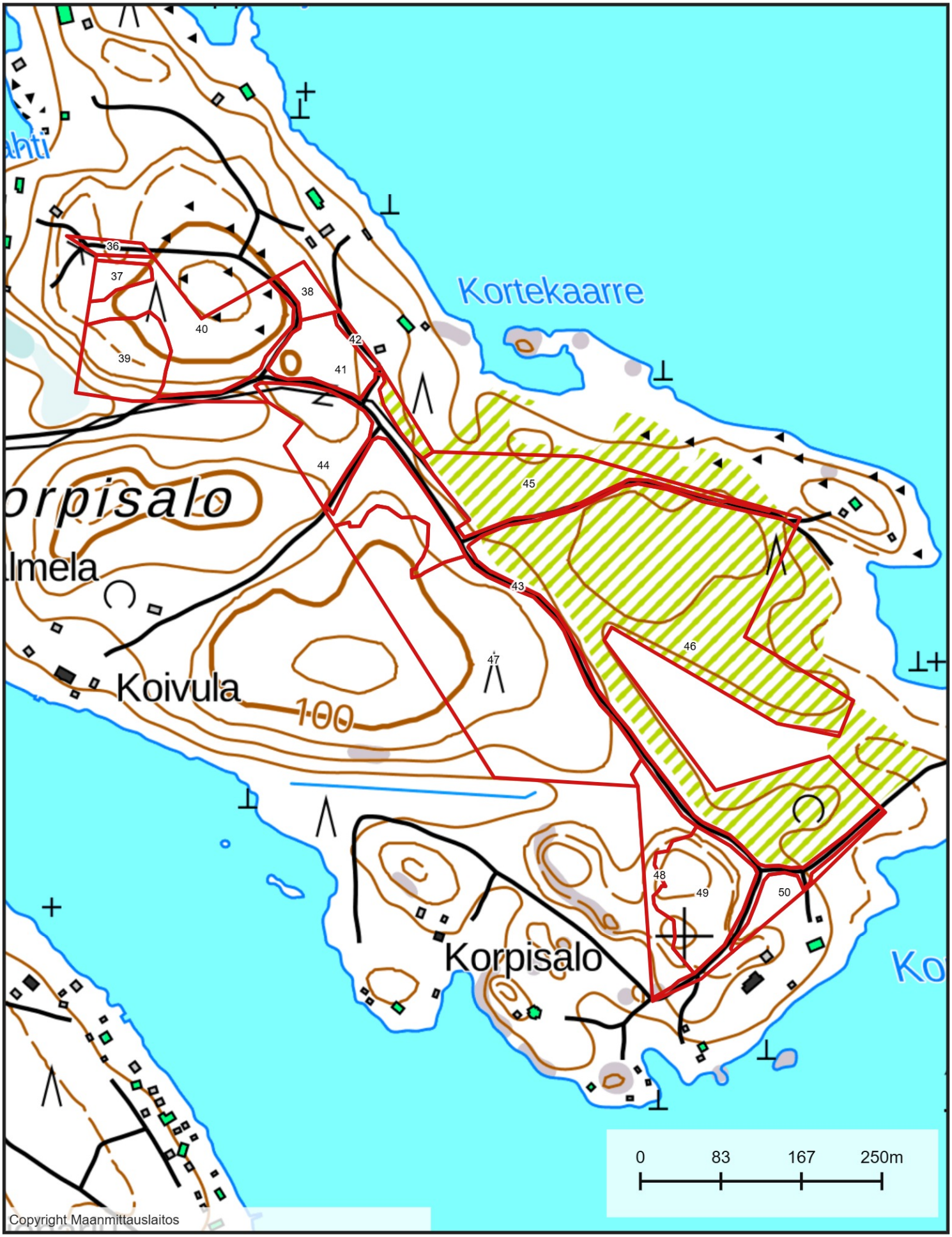

	1:5000	KAJAANIN METSÄPALVELU
Kiinteistö: Suovunniemi 297-419-3-125		Koordinaatisto ETRS-TM35FIN Keskipiste (521157, 6979040) Tulostettu 9.11.2026



Kiinteistöt: Suovunsalo 297-410-22-66, Suovunniemi 297-419-3-125

											Puuston tilavuus m3/ha						Puusto	OA-	OA-lisä	Maa	Taimikko	Arvo	Arvo
Kuvio	Pinta-ala	Kasvupaikka	Pääpuulaji	Kehitysluokka	Ikä	Keskipituus	Keskiläpimitta	Pohjapinta-ala	Runkoluku	m3/ha	Mät	Kut	Kot	Mäk	Kuk	Kok	€/kuvio	kerroin	€/ha	€/ha	€/ha	€/ha	€/kuvio
Kiinteistö: Suovunsalo 297-410-22-66																							
22	0,42	VT	Kuusi	03	46	17,3	20	16	600	127	8	27	2	20	27	41							
23	0,27	VT	Mänty	03	48	16,7	21	15	500	116	31	13	0	47	16	7							
24	0,34			Muu maa						0	0	0	0	0	0	0							
25	0,12	CIT	Hieskoivu	Kitumaa	48	7,9	7	2	700	8	0	0	0	0	0	3							
26	0,29	MT	Mänty	03	46	17,1	20	23	850	186	40	16	1	62	25	38							
27	0,12			Muu maa						0	0	0	0	0	0	0							
28	0,19	MT	Kuusi	04	71	20,8	28	19	400	180	0	136	0	0	40	3							
29	0,66	VT	Mänty	02	81	13,6	15	2	1 100	12	4	0	0	5	2	1							
30	4,86	VT	Mänty	03	44	15,6	18	19	850	146	29	1	0	90	9	13							
31	0,52	VT	Mänty	03	52	17,8	20	23	850	198	57	14	0	108	13	3							
32	0,34	MT	Kuusi	03	65	20,7	26	24	550	231	11	139	2	9	52	16							
33	0,85	VT	Mänty	03	64	18,2	25	18	500	151	62	5	2	29	20	31							
34	2,54	MT	Kuusi	04	80	19,7	27	19	400	169	10	101	2	8	23	23							
35	0,94	VT	Mänty	03	64	17,3	20	23	850	190	52	24	0	66	29	16							
36	0,10			Muu maa						0	0	0	0	0	0	0							
37	0,17	MT	Kuusi	03	77	21,8	29	19	350	188	0	145	1	0	33	8							
38	0,19	CT	Mänty	03	98	16,5	21	14	450	112	32	11	0	55	10	4							
39	0,72	MT	Kuusi	03	70	19,3	29	20	400	166	4	118	1	4	29	8							
40	1,40	VT	Mänty	03	53	15,7	20	14	500	108	32	3	0	61	6	4							
41	0,70	VT	Hieskoivu	Y1	97	21,5	27	3	1 250	37	28	0	0	9	0	0							
42	0,06			Muu maa						0	0	0	0	0	0	0							
43	1,51			Muu maa						0	0	0	0	0	0	0							
44	1,47	MT	Hieskoivu	T2	8	2,5	3	2	4 000	4	0	0	0	0	0	0							
45	1,18	OMT	Rauduskoivu	T2	3	2	2	0	1 800	1	0	0	0	0	0	0							
46	6,71	OMT	Rauduskoivu	T2	4	1,5	2	0	2 050	1	0	0	0	0	0	0							
47	3,94	VT	Mänty	03	55	19	21	18	600	162	50	7	3	69	8	24							
48	0,64	MT	Mänty	ER	54	15,9	20	9	950	70	14	8	1	18	14	14							
49	0,99	MT	Kuusi	02	31	16,8	20	18	650	110	0	26	1	0	59	22							
50	0,26	MT	Kuusi	Y1	90	22,7	27	7	1 500	85	34	0	21	9	0	19							
Kiinteistö: Suovunniemi 297-419-3-125																							
1	0,40	MT	Mänty	02	28	13,7	16	26	1 650	172	3	1	3	52	30	76							
2	2,11	VT	Mänty	04	88	20,9	24	24	600	238	112	20	4	61	15	24							
3	0,46	VT	Kuusi	T2	15	5,2	6	1	400	3	0	0	0	0	1	0							
4	0,22	MT	Hieskoivu	03	22	16,2	20	24	1 050	175	45	0	2	11	2	111							
5	0,47	MT	Kuusi	02	24	7,1	7	10	3 450	41	0	0	0	0	18	2							
6	0,37	VT	Kuusi	ER	18	11,6	14	15	2 500	81	11	0	6	7	12	30							
7	1,00	MT	Rauduskoivu	02	11	9,5	10	10	2 550	47	0	0	0	13	2	20							

											Puuston tilavuus m3/ha						Puusto	OA-	OA-lisä	Maa	Taimikko	Arvo	Arvo
Kuvio	Pinta-ala	Kasvupaikka	Pääpuulaji	Kehitysluokka	Ikä	Keskipituus	Keskiläpimitta	Pohjapinta-ala	Runkoluku	m3/ha	Mät	Kut	Kot	Mäk	Kuk	Kok	€/kuvio	kerroin	€/ha	€/ha	€/ha	€/ha	€/kuvio
8	0,45	MT	Kuusi	03	72	21,3	25	14	350	141	0	83	4	0	37	15							
9	0,46			Muu maa						0	0	0	0	0	0	0							
10	0,39	MT	Kuusi	03	55	22,5	25	18	400	183	18	29	27	13	18	76							
11	5,01	VT	Mänty	S0	97	21,7	26	4	450	37	27	0	0	8	0	0							
12	2,48	VT	Hieskoivu	03	55	21,9	25	18	400	186	85	9	2	67	10	12							
13	0,24	MT	Kuusi	04	80	22	27	20	400	203	20	86	12	11	16	37							
14	0,43	MT	Kuusi	04	72	23	33	18	250	179	7	140	2	3	18	8							
15	0,33	OMT	Kuusi	04	81	25,7	33	25	350	284	5	199	5	2	35	11							
16	1,13	MT	Kuusi	Y1	29	11,4	17	16	1 200	92	17	7	0	4	58	2							
17	0,62	MT	Kuusi	ER	72	17,2	21	15	800	120	25	24	6	13	28	18							
18	0,19	MT		ER	12	17,1	27	6	850	50	0	0	3	0	5	8							
19	0,67	OMT		T1						0	0	0	0	0	0	0							
20	0,33	MT	Kuusi	03	48	18,4	19	14	850	127	0	24	8	0	53	39							
21	0,39			Muu maa						0	0	0	0	0	0	0							
Yhteen	**50,65**																**0 €**						**0 €**