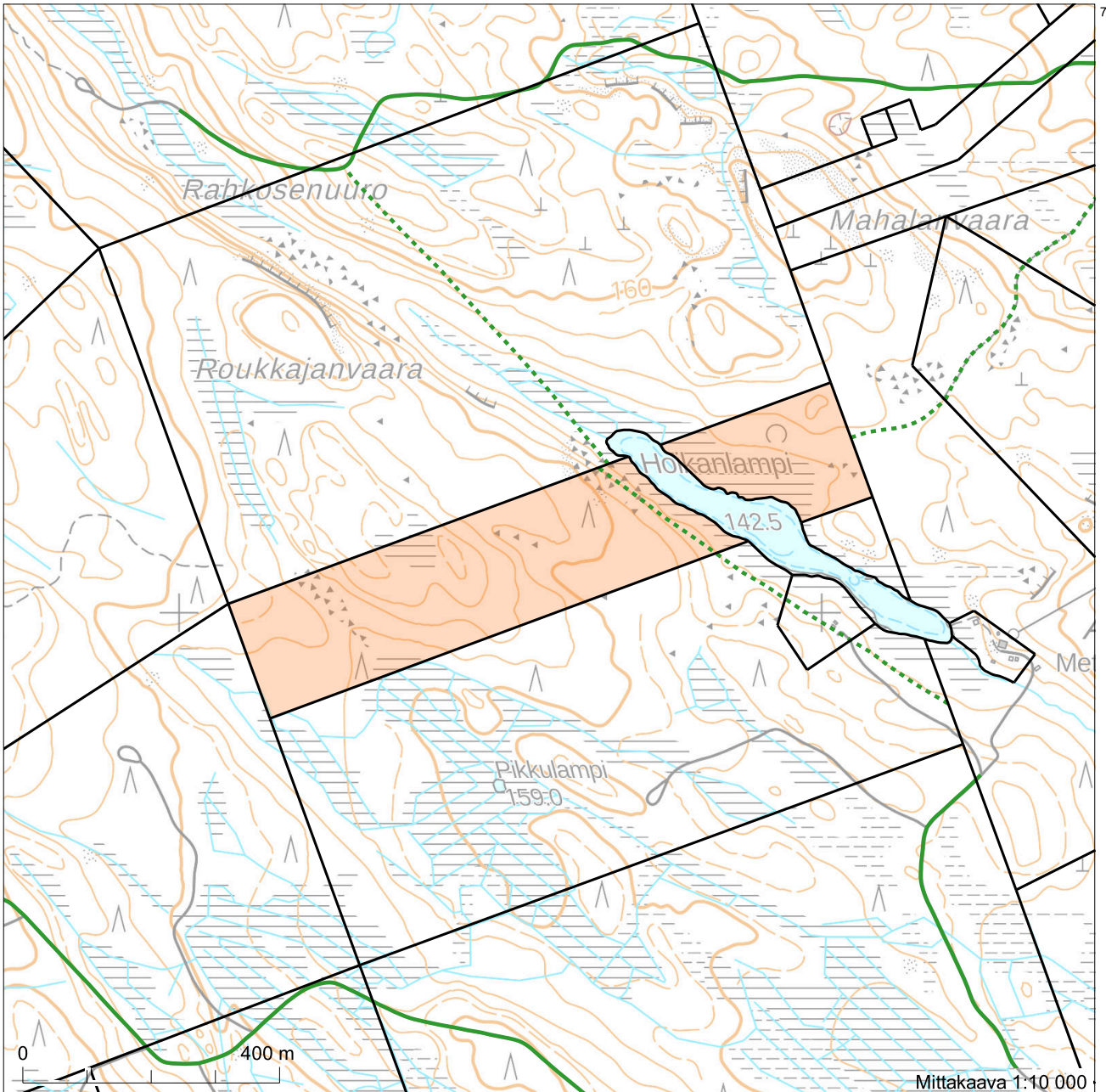


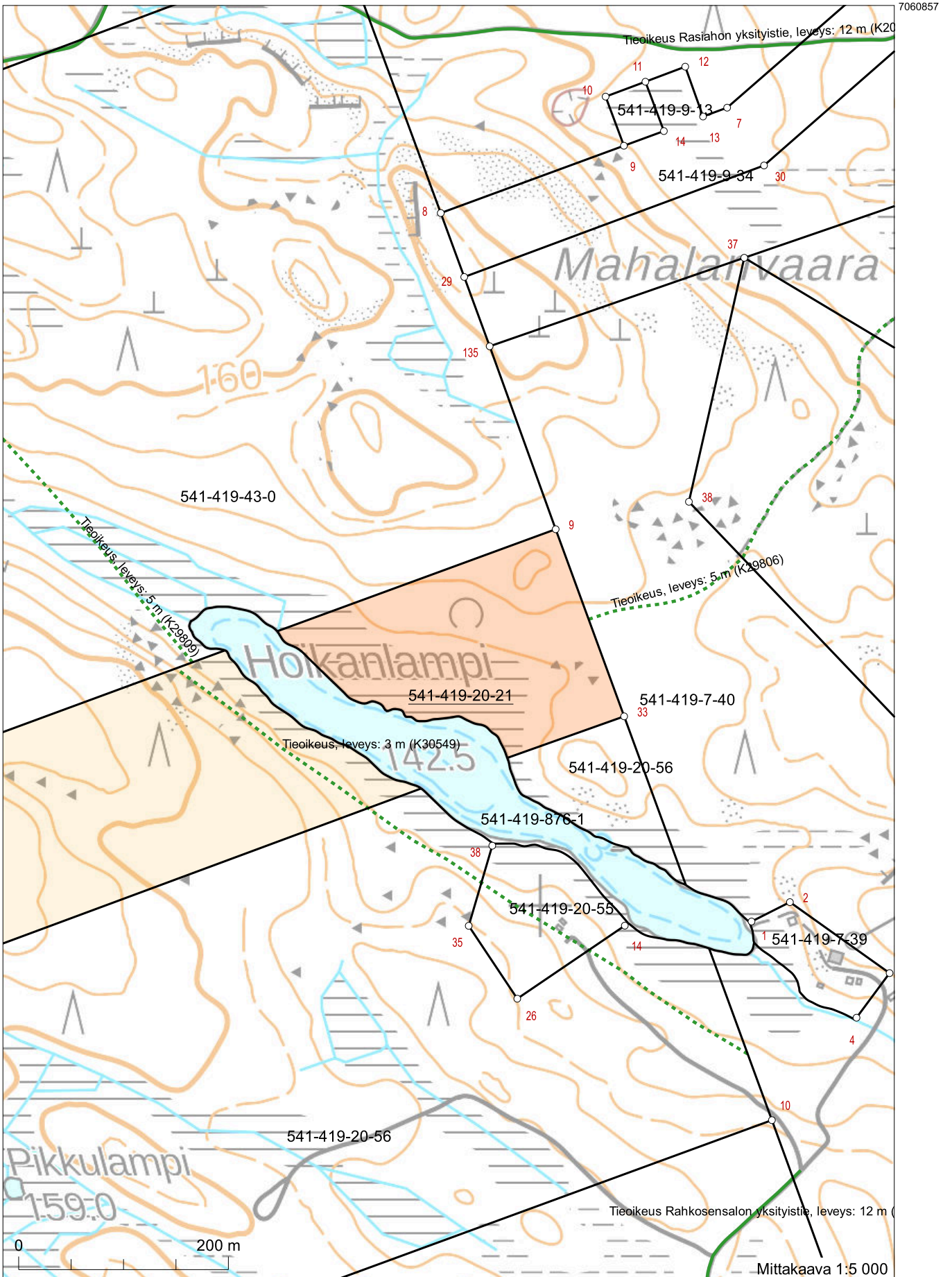
Kiinteistötunnus: 541-419-20-21  
 Nimi: SETTIKANGAS  
 Rekisteriyksikkölaji: Tila  
 Kunta: Nurmes (541)  
 Palstojen lukumäärä: 2

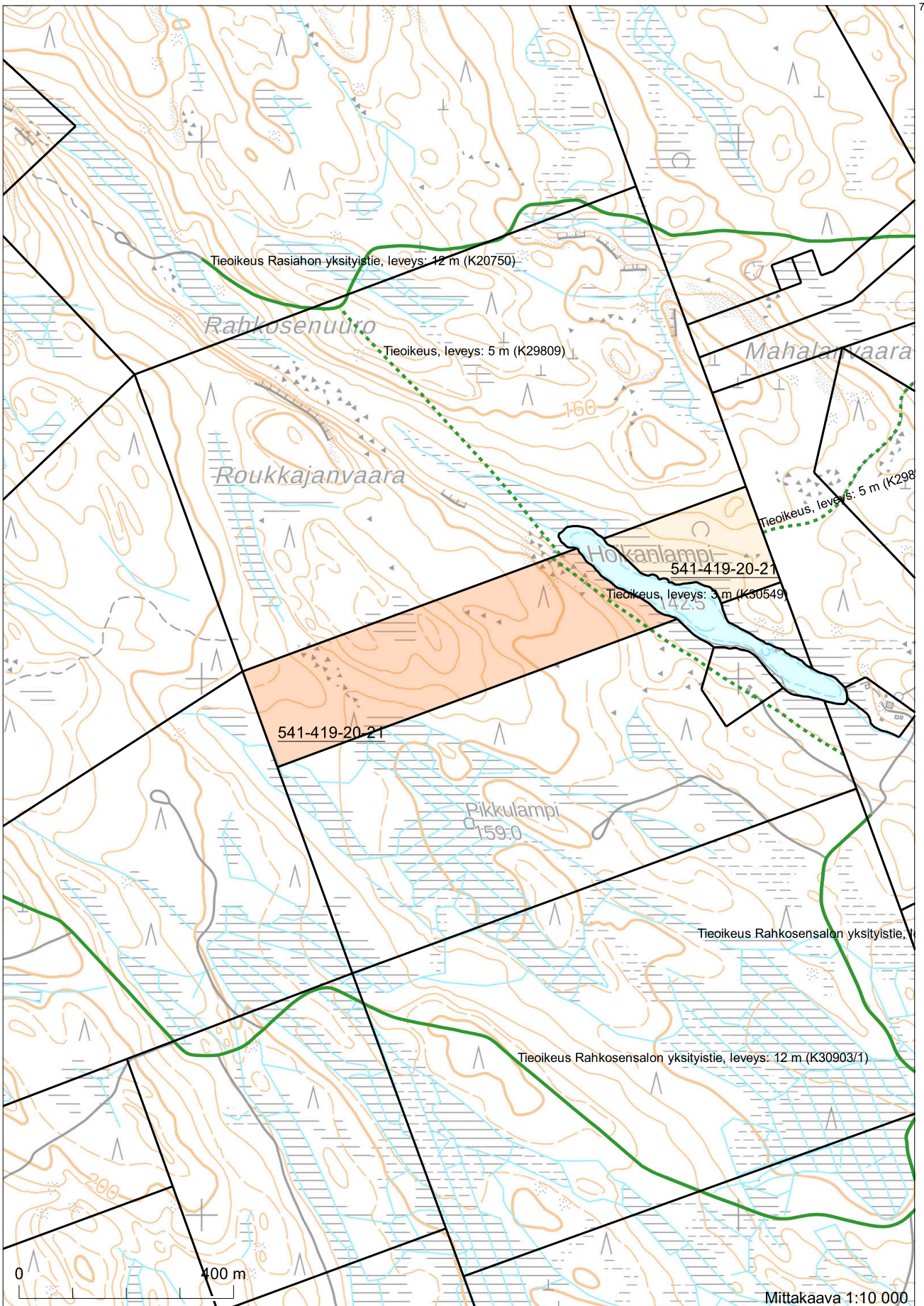
Tulostettu kiinteistötietojärjestelmästä 23.1.2025.

Kiinteistörekisterin tiedoissa voi olla puutteita ja epätarkkuuksia. Rekisteriyksikön tarkka alueellinen ulottuvuus selviää toimitusasiakirjoista ja maastosta. Rekisteritiedoista katso tarkemmin [www.maanmittauslaitos.fi/rekisteritiedot](http://www.maanmittauslaitos.fi/rekisteritiedot).



7060947





7061254

597632

Koordinaatisto: ETRS-TM35FIN  
 Taustakartta on viitteellinen.

7058824

**Perustiedot**

Kiinteistötunnus:	541-419-20-21	Rekisteröintipvm:	20.4.1954
Nimi:	SETTIKANGAS	Kokonaispinta-ala:	17,640 ha
Rekisteriyksikkölaji:	Tila	Maapinta-ala:	17,640 ha
Kunta:	Nurmes (541)	Palstojen lukumäärä:	2
Arkistoviite:	17:150-		

**Muodostumistiedot**

Kiinteistötoimitus tai viranomaispäätös: Lohkominen Rekisteröintipvm: 20.4.1954	
Rekisteriyksiköt ja määräalat, joista tämä rekisteriyksikkö on muodostunut:	
Rekisteriyksiköstä: 541-419-20-7 RAHKONEN	Maapinta-ala (ha) 17,6400
Muodostumishetken pinta-ala yhteensä (ha):	17,6400

**Erottamattomat määräalat ja erillisinä luovutetut yhteisalueosuudet**

**Kaavat ja rakennuskiellot**

**Rasitteet, käyttöoikeudet ja käyttörajoitukset**

1) Tietoisuus Oikeudet: 541-419-73-4 Uusilisä Rasitettu: 541-419-20-21 SETTIKANGAS	
2) Tietoisuus (000-2014-K29806) / Leveys: 5 m  Arkistoviite: 17:277- Oikeudet: 541-419-7-37 PIHLAJIKONSALO, 541-419-7-42 JUSSILA, 541-419-20-21 SETTIKANGAS Rasitetut: 541-419-7-37 PIHLAJIKONSALO, 541-419-7-40 TIPPAVAARA, 541-419-7-42 JUSSILA, 541-419-9-35 RASIAHO	Rekisteröintipvm: 16.8.2014 Voimaantulopvm: 9.11.1976
3) Tietoisuus (000-2014-K29809) / Leveys: 5 m  Arkistoviite: 17:277- Oikeudet: 541-419-20-21 SETTIKANGAS Rasitetut: 541-419-43-0 PALOKANGAS	Rekisteröintipvm: 16.8.2014 Voimaantulopvm: 9.11.1976
4) Tietoisuus (000-2015-K30549) / Leveys: 3 m  Arkistoviite: 17:150- Oikeudet: 541-419-20-21 SETTIKANGAS, 541-419-43-0 PALOKANGAS Rasitetut: 541-419-20-21 SETTIKANGAS, 541-419-20-55 TUPSULA, 541-419-20-56 HOIKANLAMPI	Rekisteröintipvm: 8.7.2015 Voimaantulopvm: 20.4.1954

**Osuudet yhteisiin alueisiin ja erityisiin etuuksiin**

1) Yhteinen vesialue 541-419-876-1 Ylikylän yhteisen kalaveden osakaskunta	Rekisteröintipvm: 26.8.1991 Osuuden suuruus: 0,006500 / 23,906100
--	--



## **Kiinteistötoimitukset ja viranomaispäätökset**

### **Muita tietoja**

Tulostettu kiinteistötietojärjestelmästä 23.1.2025.

Kiinteistörekisterin tiedoissa voi olla puutteita ja epätarkkuuksia.  
Rekisteritiedoista katso tarkemmin [www.maanmittauslaitos.fi/rekisteritiedot](http://www.maanmittauslaitos.fi/rekisteritiedot).

### Perustiedot

Kiinteistötunnus:	541-419-20-21	Rekisteröintipvm:	20.4.1954
Nimi:	SETTIKANGAS	Kokonaispinta-ala:	17,640 ha
Rekisteriyksikkölaji:	Tila	Maapinta-ala:	17,640 ha
Kunta:	Nurmes (541)		
Arkistoviite:	17:150-		

Lainhuuto- ja kiinnitysrekisterin mukaan omaisuuteen ei kohdistu rekisteriin merkittäviä rasituksia tai rajoituksia, eikä uusia asioita ole vireillä.

Tulostettu kiinteistötietojärjestelmästä 23.1.2025.

Todistuksesta käyvät ilmi ainakin kaikki ne hakemukset, jotka ovat saapuneet kirjaamisviranomaiselle todistuksen otsikon päiväystä edeltävänä arkipäivänä ennen viraston aukioloajan päättymistä.

Rekisteriyksikön pinta-alatiedoissa voi olla epätarkkuuksia.

Rekisteritiedoista katso tarkemmin [www.maanmittauslaitos.fi/rekisteritiedot](http://www.maanmittauslaitos.fi/rekisteritiedot).