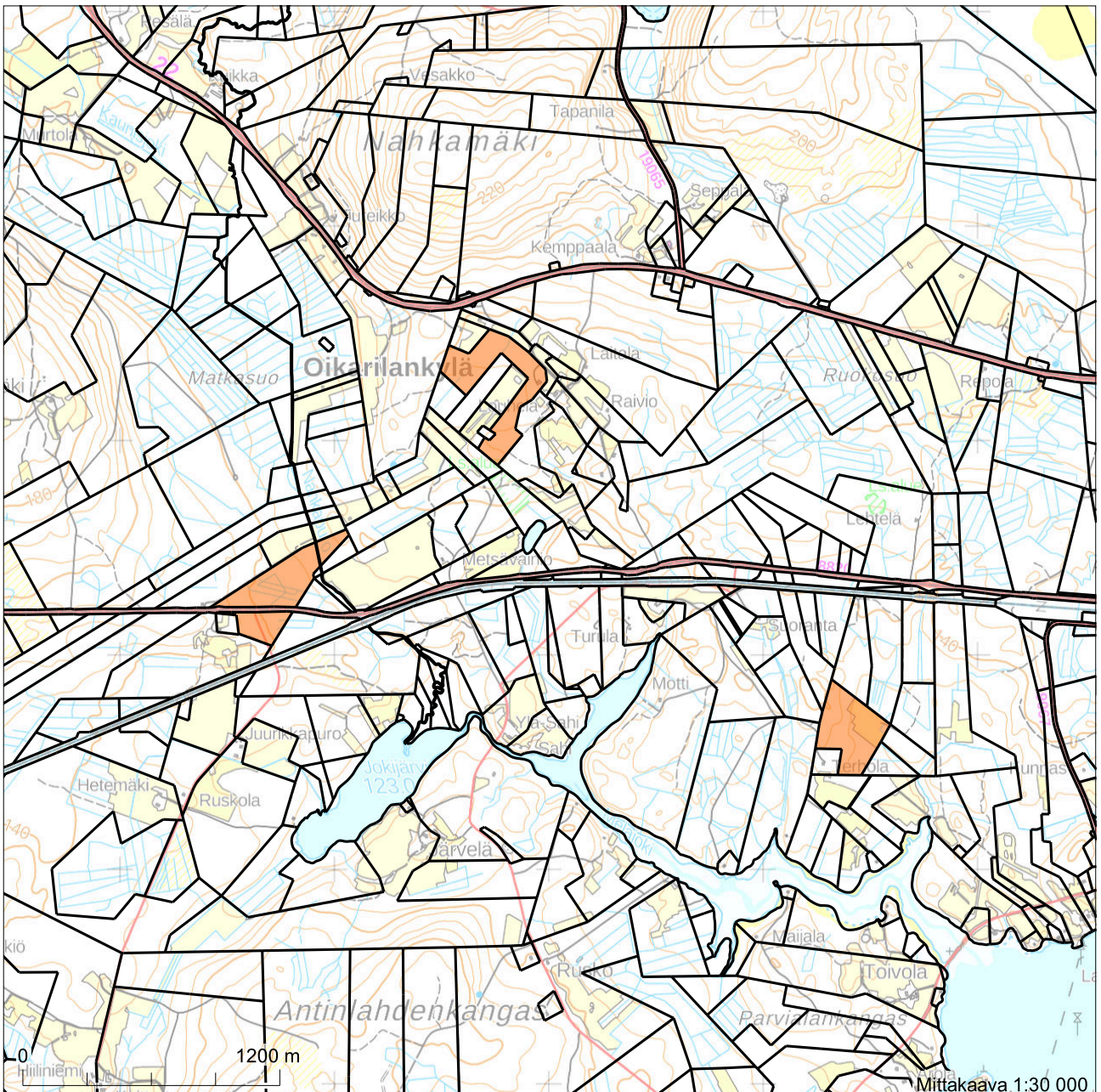


Kiinteistötunnus: 578-404-16-65
 Nimi: LEINOLA
 Rekisteriyksikkölaji: Tila
 Kunta: Paltamo (578)
 Palstojen lukumäärä: 5

Rekisteriyksikön alueella on yleiskaava.

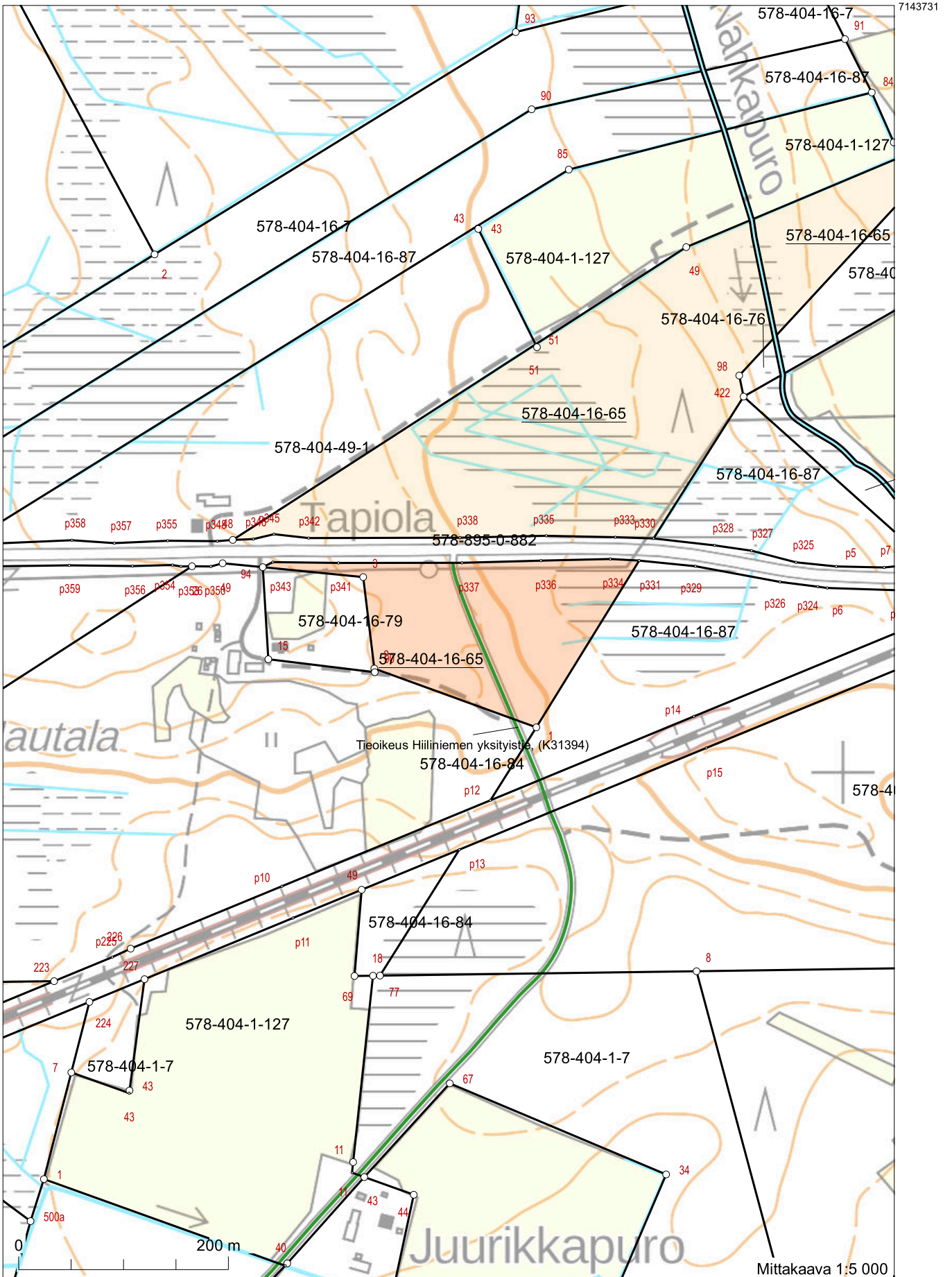
Tulostettu kiinteistötietojärjestelmästä 15.11.2024.

Kiinteistörekisterin tiedoissa voi olla puutteita ja epätarkkuuksia. Rekisteriyksikön tarkka alueellinen ulottuvuus selviää toimitusasiakirjoista ja maastosta. Rekisteritiedoista katso tarkemmin www.maanmittauslaitos.fi/rekisteritiedot.



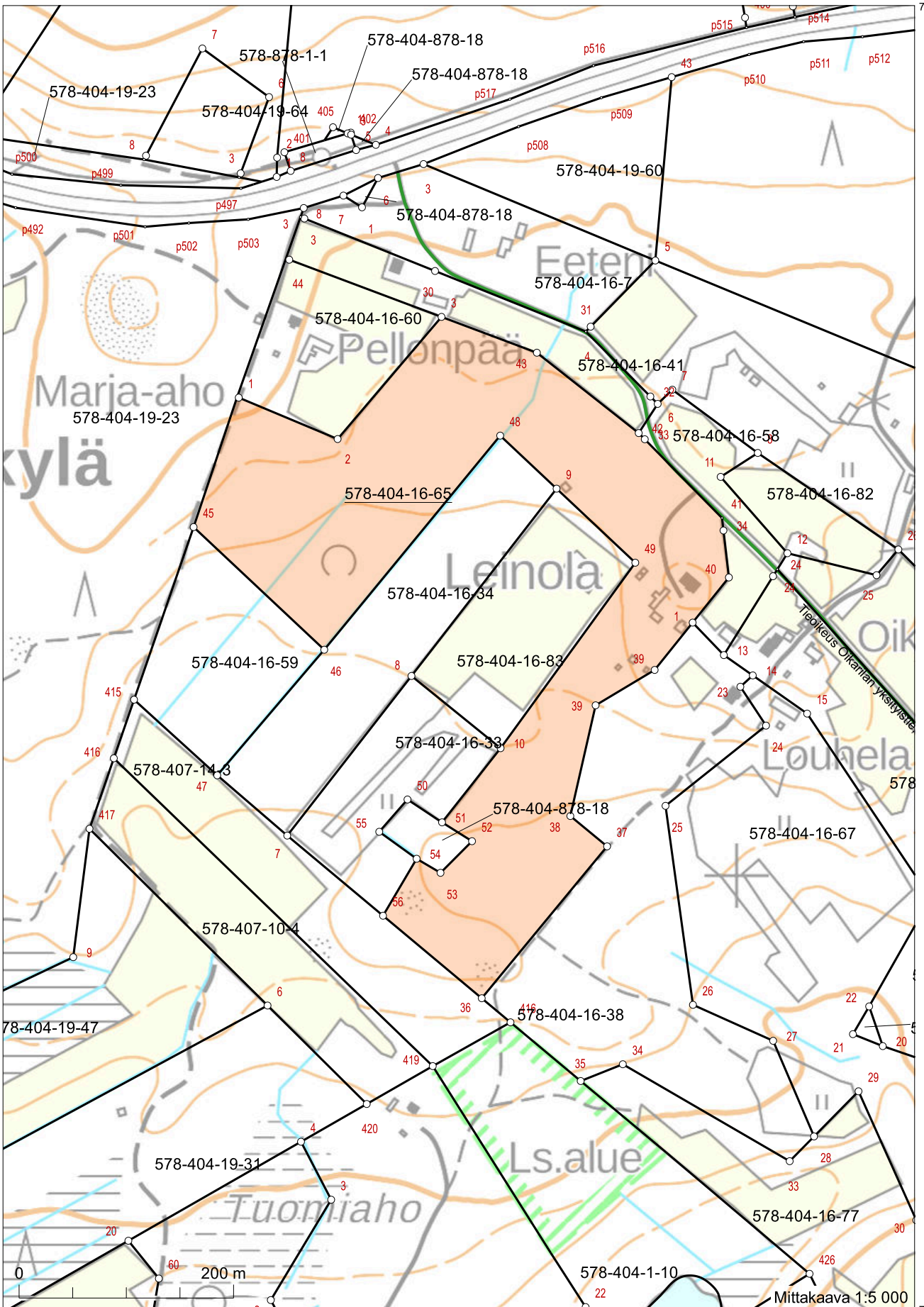
7146030

7140930



571202 Koordinaatisto: ETRS-TM35FIN
Taustakartta on viitteellinen.

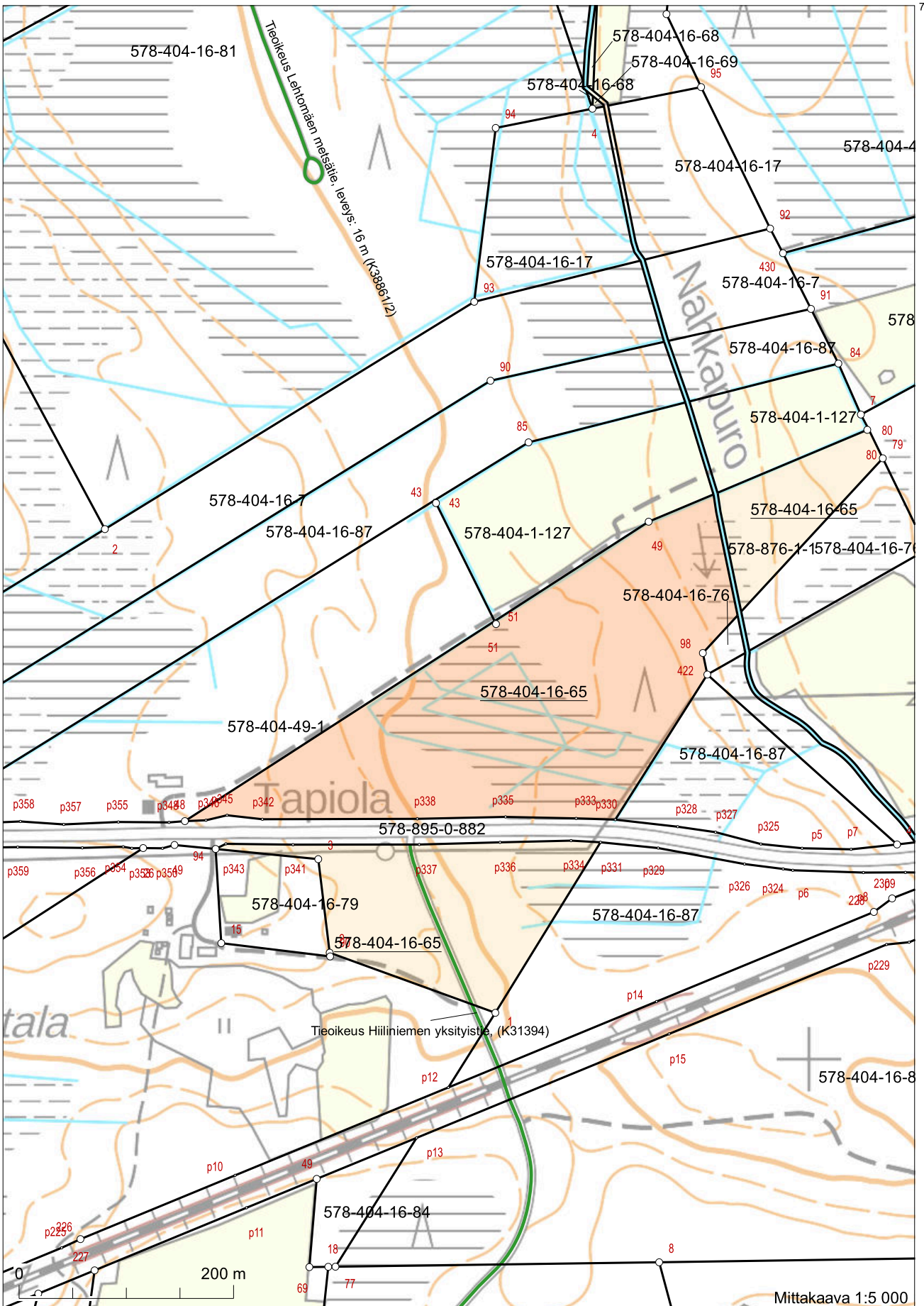
528052 7142516



7144811

7143596

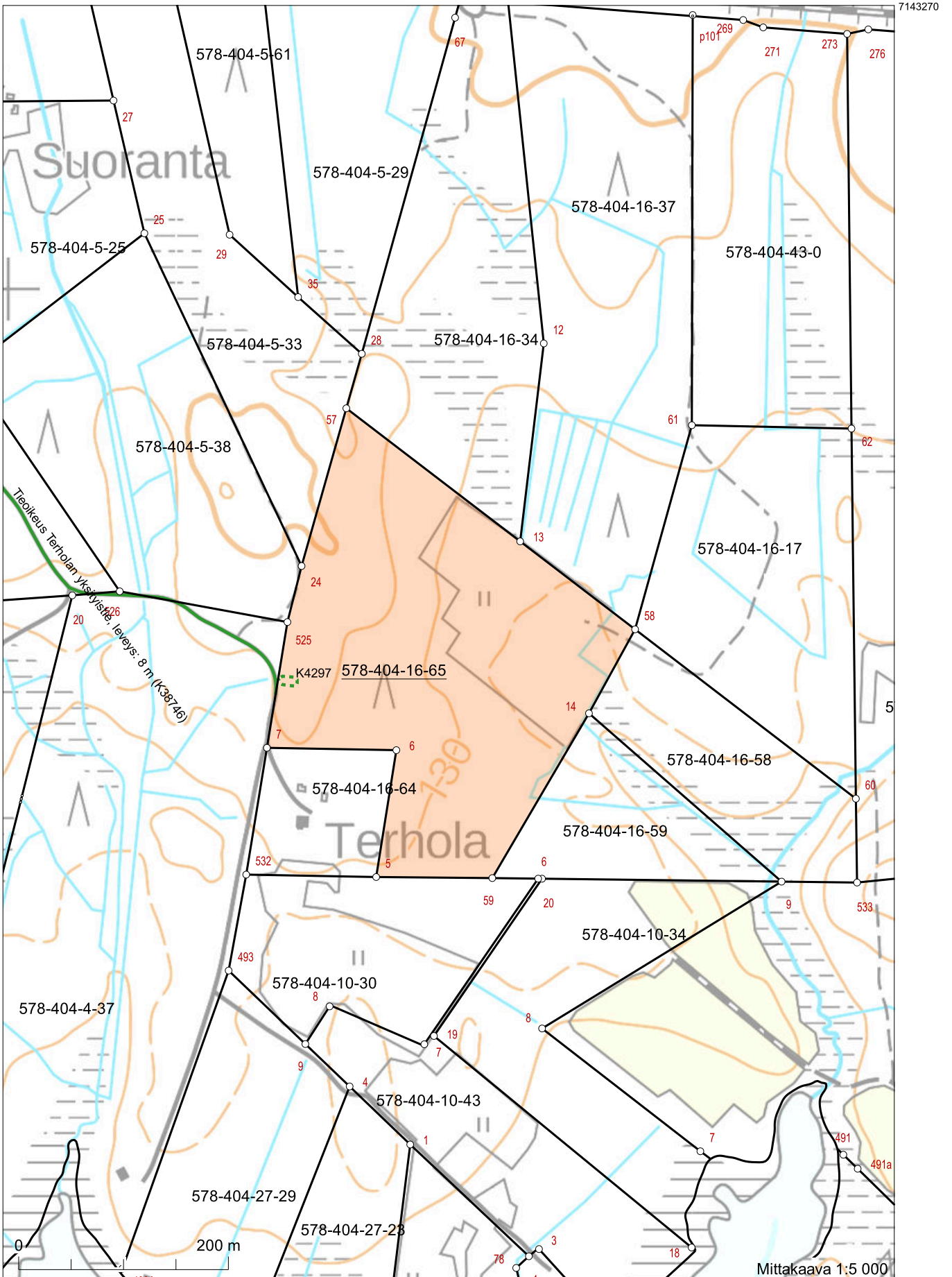
6168926
Koordinaatisto: ETRS-TM35FIN
Taustakartta on viitteellinen.



7143981

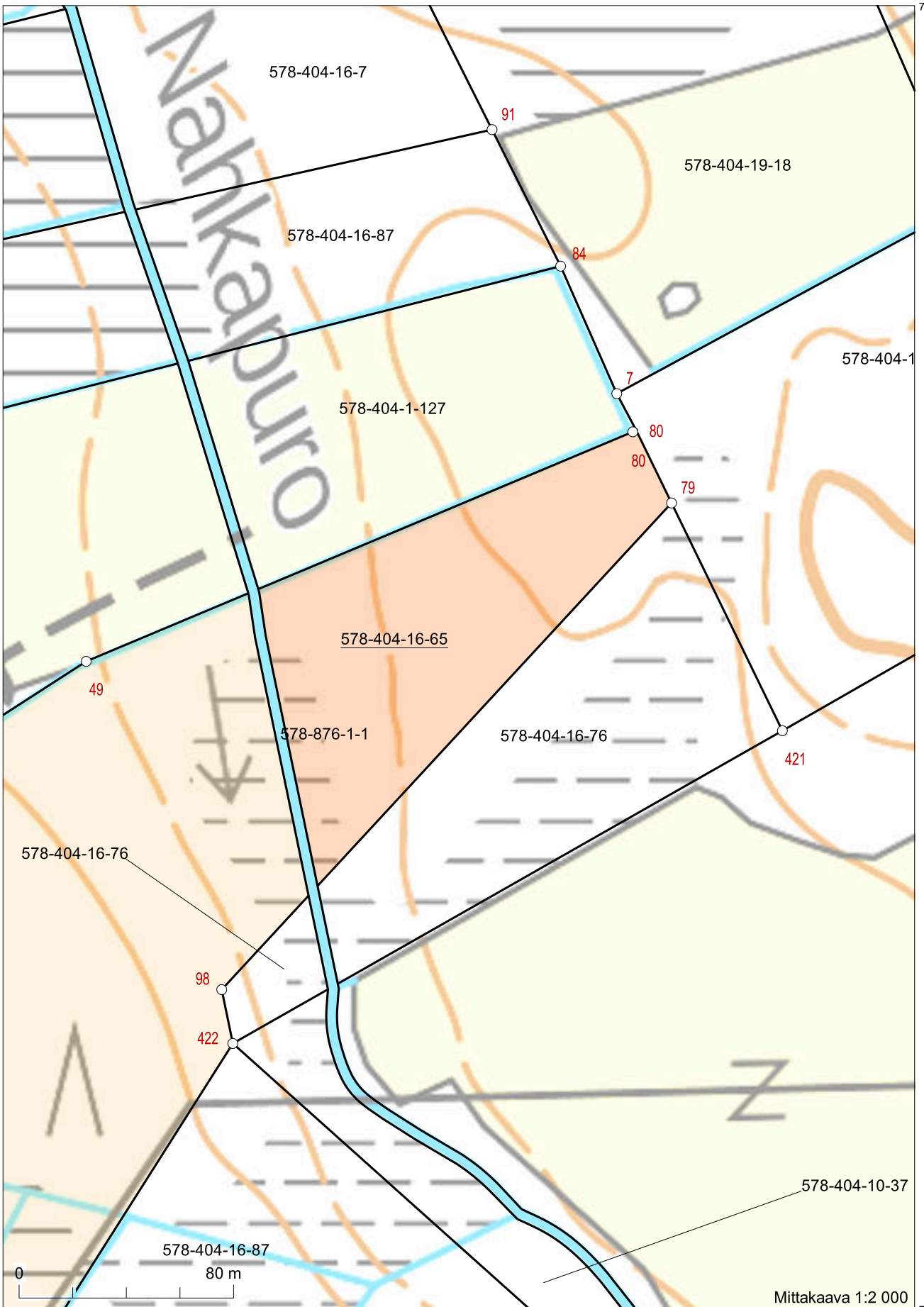
7142766

527252
Koordinaatisto: ETRS-TM35FIN
Taustakartta on viitteellinen.



529997
Koordinaatisto: ETRS-TM35FIN
Taustakartta on viitteellinen.

7142055
530847



7143745

7143259

527823
Koordinaatisto: ETRS-TM35FIN
Taustakartta on viitteellinen.

527823

Perustiedot

Kiinteistötunnus:	578-404-16-65	Rekisteröintipvm:	6.3.1962
Nimi:	LEINOLA	Kokonaispinta-ala:	27,27 ha
Rekisteriyksikkölaji:	Tila	Maapinta-ala:	27,27 ha
Kunta:	Paltamo (578)	Palstojen lukumäärä:	5
Arkistoviite:	291-4		

Muodostumistiedot

Kiinteistötoimitus tai viranomaispäätös: Lohkominen Rekisteröintipvm: 6.3.1962	
Rekisteriyksiköt ja määräalat, joista tämä rekisteriyksikkö on muodostunut:	
Rekisteriyksiköstä:	Maapinta-ala (ha)
578-404-16-61 LEINOLA	72,1240
Muodostumishetken pinta-ala yhteensä (ha):	72,1240

Erottamattomat määräalat ja erillisinä luovutetut yhteisalueosuudet

Kaavat ja rakennuskiellot

1) Yleiskaava(578-150508§8) Hyväksymis-/vahvistamispvm: 15.5.2008	Voimaantulopvm: 15.5.2008	Kaavan arkistotunnus: MMLm/21491/423/2022
--	---------------------------	--

Rasitteet, käyttöoikeudet ja käyttörajoitukset

1) Tietoikeus (000-2007-K31394) Hiiliniemen yksityistie	Rekisteröintipvm: 15.9.2007 Voimaantulopvm: 28.10.1968
Arkistoviite: tielautakunta Oikeutetut: Yksityistien tiekunnan osakkaat Rasitettu: <u>578-404-16-65 LEINOLA</u>	
2) Tietoikeus (000-2008-K7962) Oikarilan yksityistie	Rekisteröintipvm: 16.2.2008 Voimaantulopvm: 2.2.1967
Arkistoviite: tielautakunta Oikeutetut: Yksityistien tiekunnan osakkaat Rasitettu: <u>578-404-16-65 LEINOLA</u>	
3) Tietoikeus (000-2007-K38746) Terholan yksityistie	Rekisteröintipvm: 6.11.2010
Tietoikeus /1 Leveys: 8 m Arkistoviite: MMLm/7542/33/2007 Oikeutetut: Yksityistien tiekunnan osakkaat Rasitettu: <u>578-404-16-65 LEINOLA</u>	
4) Tietoikeus, kaikkia oikeutettuja ei ole selvitetty (000-2020-K4297)	Rekisteröintipvm: 25.1.2020 Voimaantulopvm: 6.11.2010
Arkistoviite: MMLm/7542/33/2007	

Rasitetut: 578-404-4-37 NIEMENTYVI, 578-404-16-65 LEINOLA

Osuudet yhteisiin alueisiin ja erityisiin etuuksiin

1) Yhteinen maa-alue 578-404-878-18 Yht. palstat	Osuuden suuruus: 0,037104 / 1,000000
2) Yhteinen vesialue 578-876-1-1 Kiehimänsuu-Kivesjärvi-Melalahti (useassa kunnassa)	Osuuden suuruus: 0,037182 / 46,499800
3) Yhteinen maa-alue 578-878-1-1 Yht.maa-alue	Osuuden suuruus: 0,018591 / 23,249900

Kiinteistötoimitukset ja viranomaispäätökset

1) Yhteisestä alueesta erottaminen Arkistoviite: 309-II-2 Muut kohdeyksiköt: 578-402-36-0 KIEHIMÄNSUU	Rekisteröintipvm: 8.10.1965
2) Yhteisestä alueesta erottaminen Arkistoviite: 52-VIII-8 Muut kohdeyksiköt: 578-404-16-74 MAANTIEALUE	Rekisteröintipvm: 4.4.1966
3) Yksityistietoimitus , OIKARILAN KYLÄN YKSITYISTIE Arkistoviite: 64-VIII-8	Rekisteröintipvm: 19.4.1967
4) Rajankäynti Arkistoviite: 64-VIII-8	Rekisteröintipvm: 19.4.1967
5) Yksityistietoimitus , LIMIN METSÄTIE Arkistoviite: 135-XII-12 PUOLANKA	Rekisteröintipvm: 16.10.1981
6) Rajankäynti Arkistoviite: 481-4	Rekisteröintipvm: 27.11.1986
7) Yleistietoimitus (TNO 313743) Arkistoviite: 4:580 Maapinta-alan muutos: -0,9700 ha Muut kohdeyksiköt: 578-895-0-882 HAHTOLANMÄKI-ENONKYLÄ	Rekisteröintipvm: 11.12.1996
8) Rajamerkkien siirto Arkistoviite: 4:580	Rekisteröintipvm: 11.12.1996
9) Lohkominen Arkistoviite: MMLm/12889/33/2009 Muodostetut rekisteriyksiköt: 578-404-16-86 Pärsämäo Maapinta-alan muutos: -43,8800 ha Muodostajakiinteistö <u>578-404-16-65</u> jäi kantakiinteistöksi	Rekisteröintipvm: 9.12.2009
10) Yksityistietoimitus Arkistoviite: MMLm/15752/33/2020	Rekisteröintipvm: 19.9.2020
11) Rajankäynti Arkistoviite: MMLm/17322/33/2018	Rekisteröintipvm: 19.11.2020

Muita tietoja

1) Kartatta



Tulostettu kiinteistötietojärjestelmästä 24.10.2024.

Kiinteistörekisterin tiedoissa voi olla puutteita ja epätarkkuuksia.
Rekisteritiedoista katso tarkemmin www.maanmittauslaitos.fi/rekisteritiedot.

Perustiedot

Kiinteistötunnus:	578-404-16-65	Rekisteröintipvm:	6.3.1962
Nimi:	LEINOLA	Kokonaispinta-ala:	27,27 ha
Rekisteriyksikkölaji:	Tila	Maapinta-ala:	27,27 ha
Kunta:	Paltamo (578)		
Arkistoviite:	291-4		

Lainhuuto- ja kiinnitysrekisterin mukaan omaisuuteen ei kohdistu rekisteriin merkittäviä rasituksia tai rajoituksia, eikä uusia asioita ole vireillä.

Tulostettu kiinteistötietojärjestelmästä 24.10.2024.

Todistuksesta käyvät ilmi ainakin kaikki ne hakemukset, jotka ovat saapuneet kirjaamisviranomaiselle todistuksen otsikon päiväystä edeltävänä arkipäivänä ennen viraston aukioloajan päättymistä.

Rekisteriyksikön pinta-alatiedoissa voi olla epätarkkuuksia.

Rekisteritiedoista katso tarkemmin www.maanmittauslaitos.fi/rekisteritiedot.